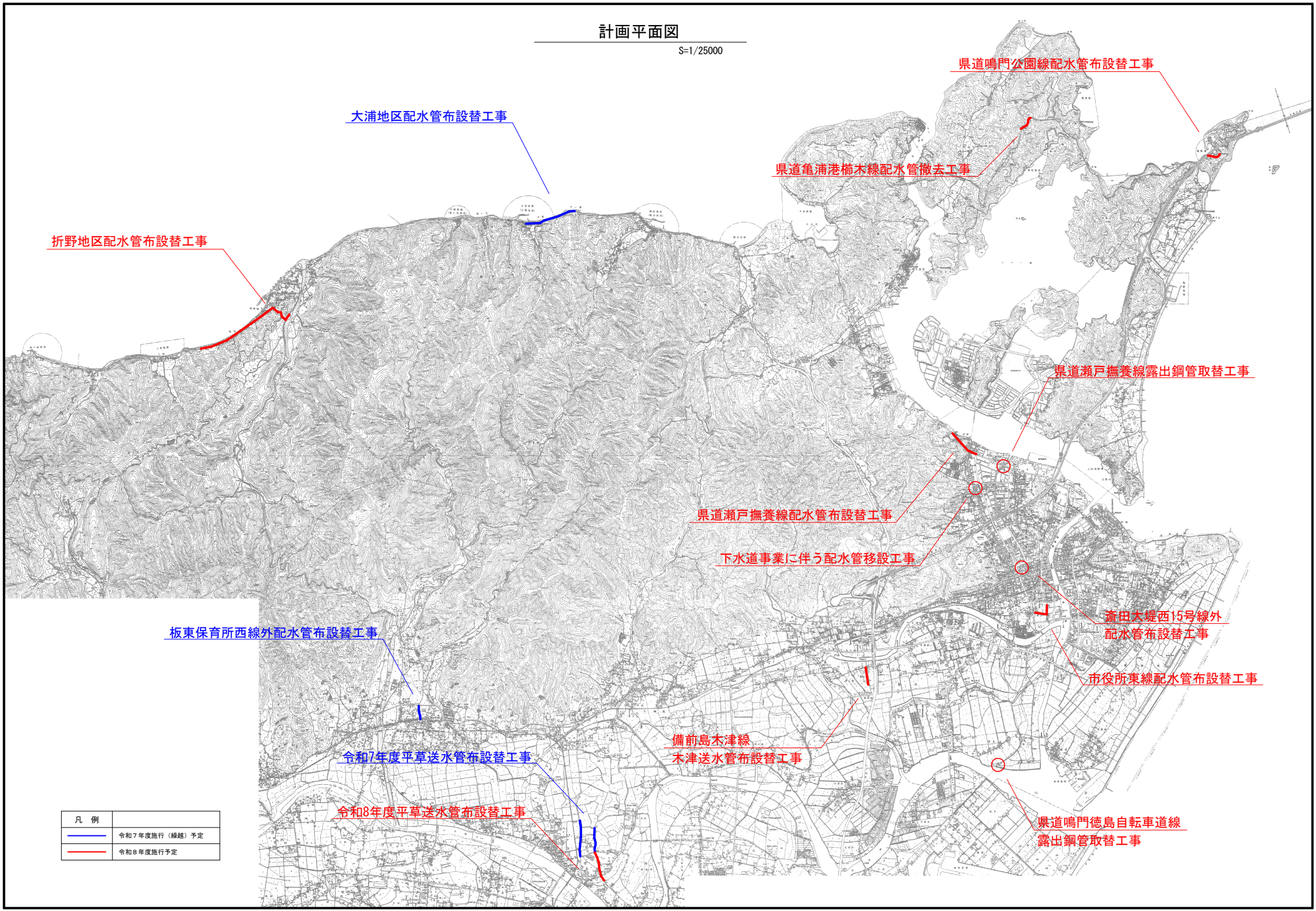


計画平面図

S=1/25000



大浦地区配水管布設替工事

折野地区配水管布設替工事

県道鳴門公園線配水管布設替工事

県道亀浦港榎木線配水管撤去工事

県道瀬戸撫養線露出鋼管取替工事

県道瀬戸撫養線配水管布設替工事

下水道事業に伴う配水管移設工事

斎田大堤西15号線外配水管布設替工事

市役所東線配水管布設替工事


板東保育所西線外配水管布設替工事

備前島木津線
木津送水管布設替工事

県道鳴門徳島自転車道線
露出鋼管取替工事

令和8年度平草送水管布設替工事

令和7年度平草送水管布設替工事

| 凡例 | |
|---|---------------|
|  | 令和7年度施行（繰越）予定 |
|  | 令和8年度施行予定 |

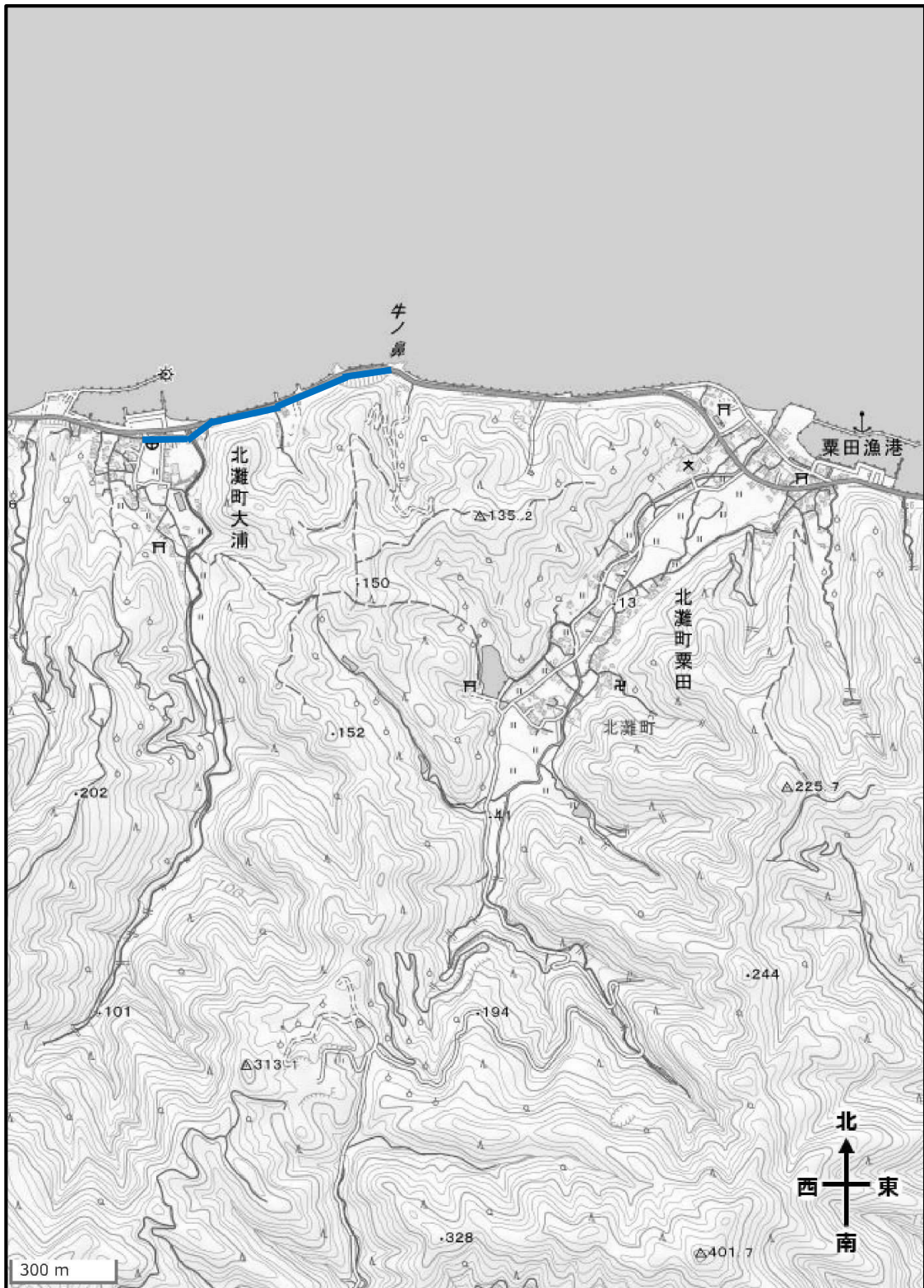
位置図-折野地区配水管布設替工事



本位置図は、国土地理院の地理院地図を加工して作成しております。

※記載の工事は、変更となる場合があります。

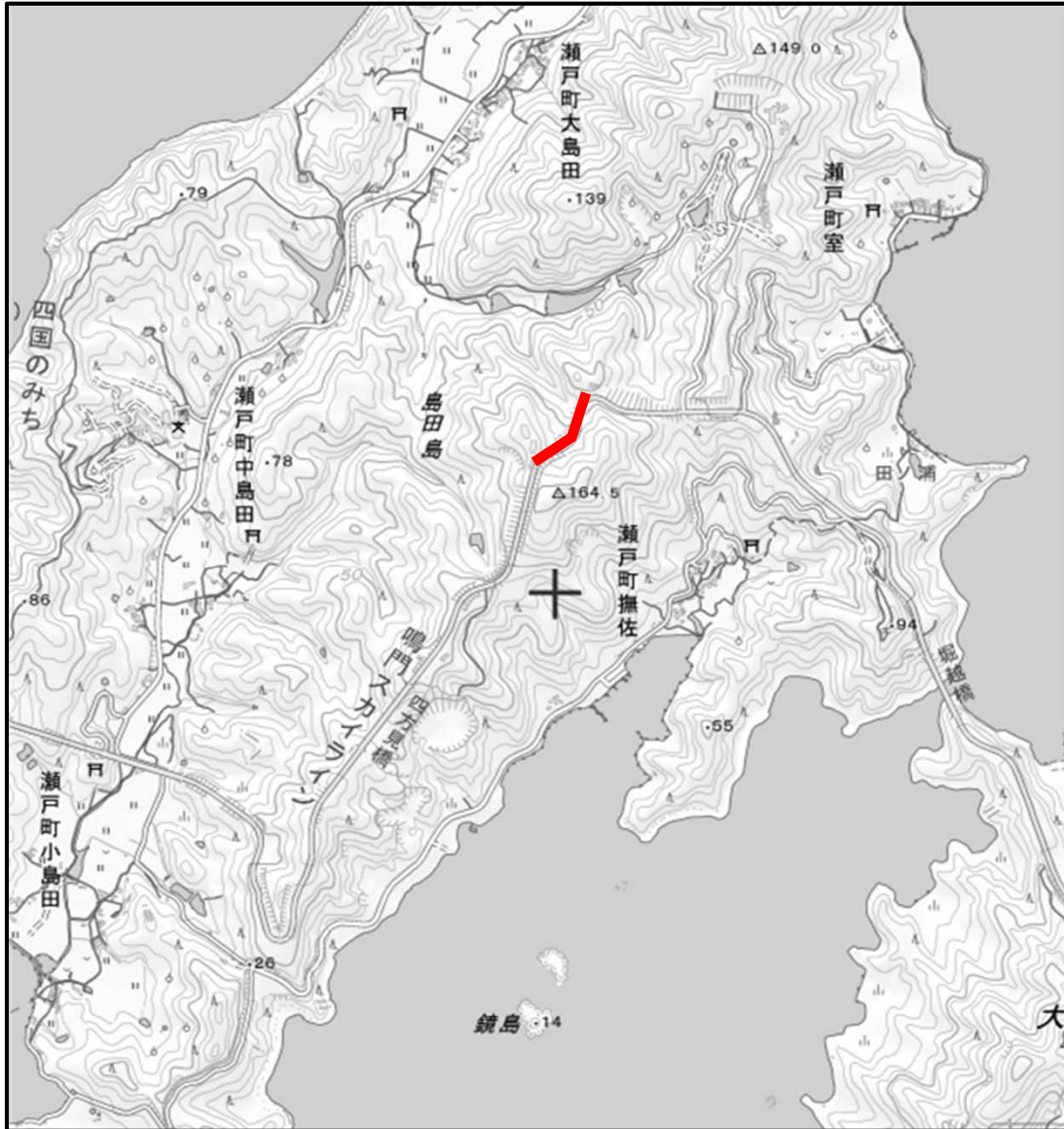
位置図-大浦地区配水管布設替工事



本位置図は、国土地理院の地理院地図を加工して作成しております。
※記載の工事は、変更となる場合があります。

位置図

県道亀浦港櫛木線配水管撤去工事



本位置図は、国土地理院の地理院地図を加工して作成しております。
※記載の工事は、変更となる場合があります。

位置図

県道鳴門公園線配水管布設替工事



本位置図は、国土地理院の地理院地図を加工して作成しております。

※記載の工事は、変更となる場合があります。

位置図-県道瀬戸撫養線配水管布設替工事

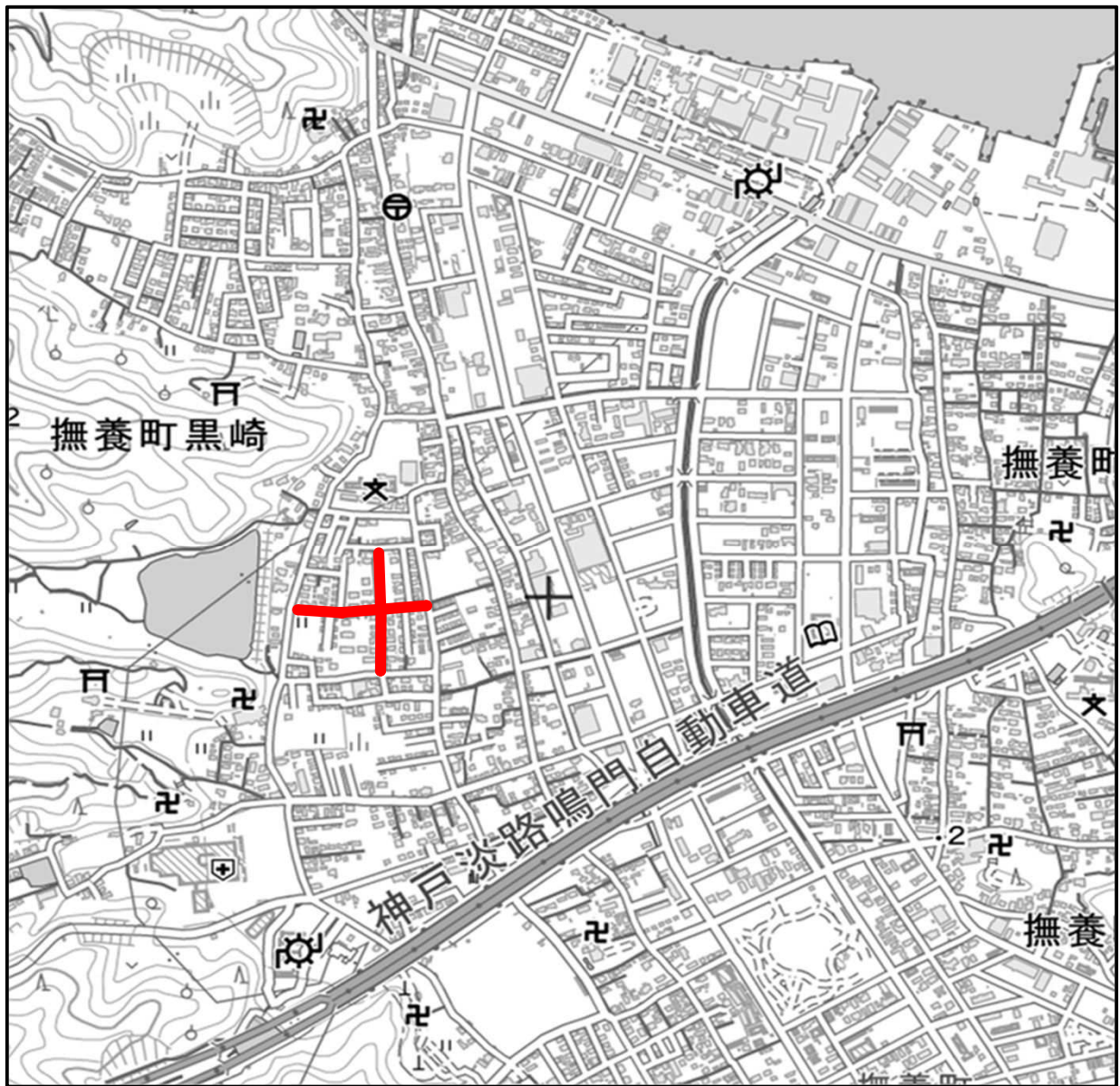


本位置図は、国土地理院の地理院地図を加工して作成しております。

※記載の工事は、変更となる場合があります。

位置図

下水道事業に伴う配水管移設工事



本位置図は、国土地理院の地理院地図を加工して作成しております。

※記載の工事は、変更となる場合があります。

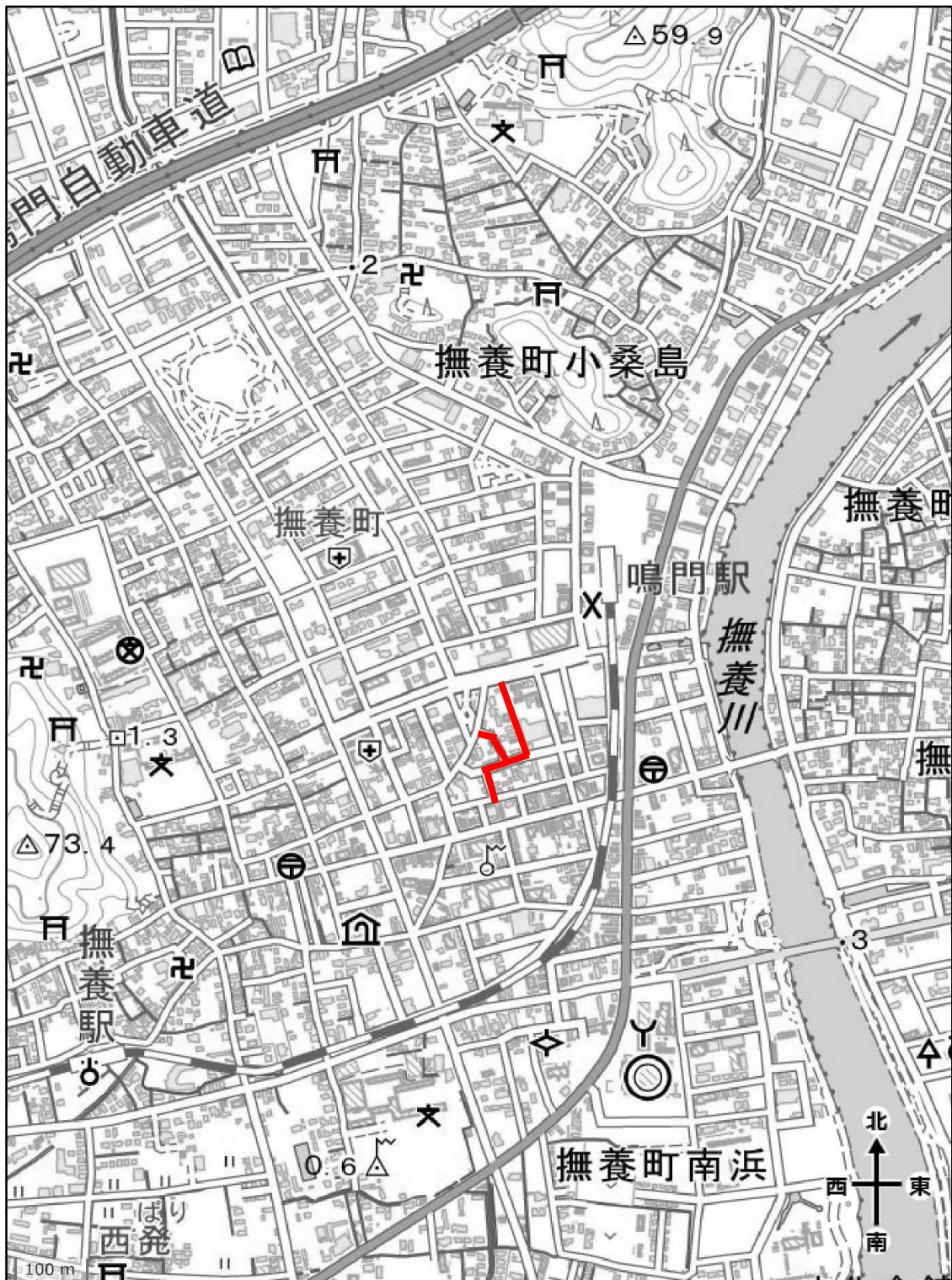
位置図-県道瀬戸撫養線露出鋼管取替工事



本位置図は、国土地理院の地理院地図を加工して作成しております。

※記載の工事は、変更となる場合があります。

位置図-斎田大堤西15号線外配水管布設替工事



本位置図は、国土地理院の地理院地図を加工して作成しております。

※記載の工事は、変更となる場合があります。

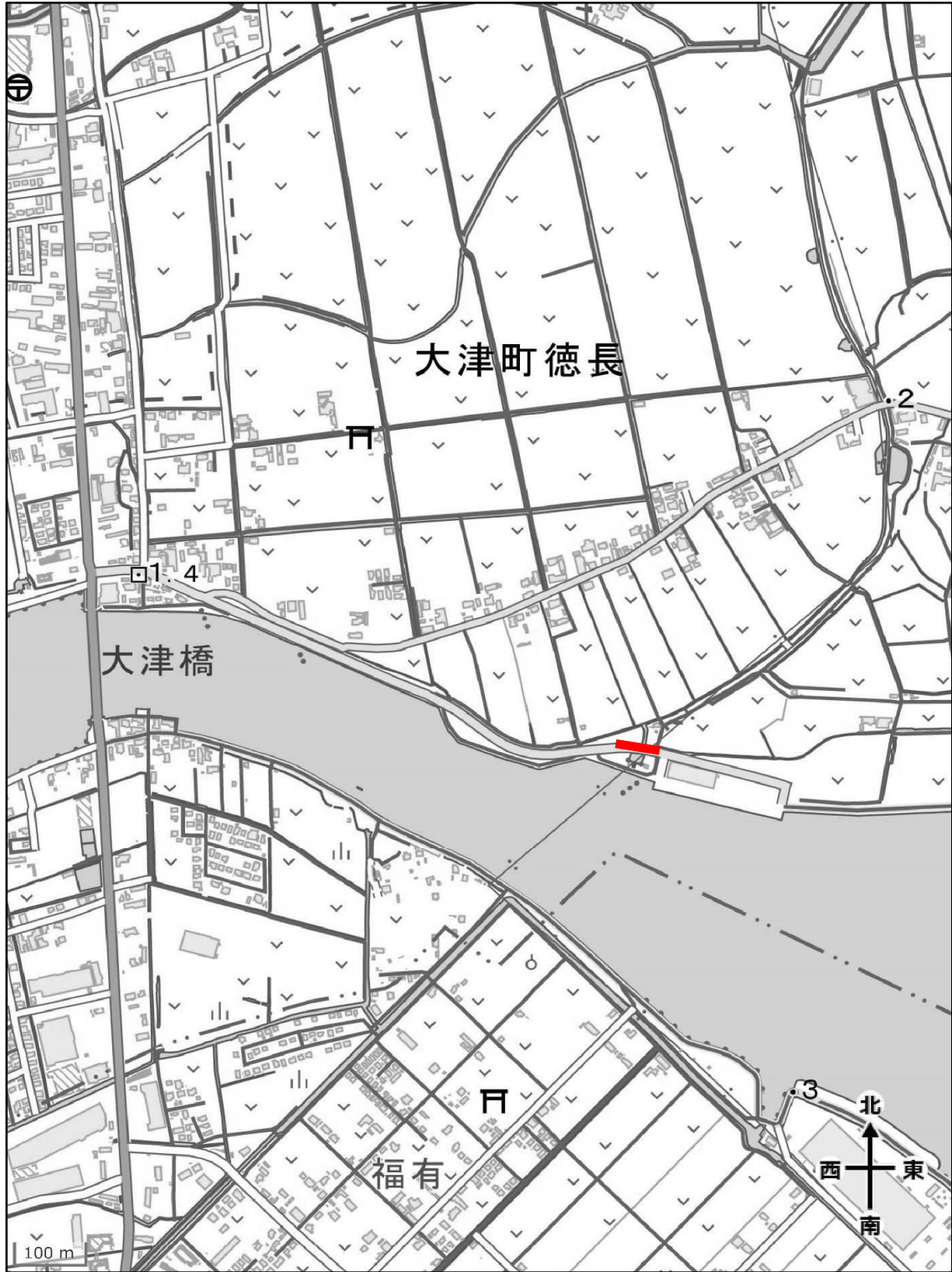
位置図-市役所東線配水管布設替工事



本位置図は、国土地理院の地理院地図を加工して作成しております。

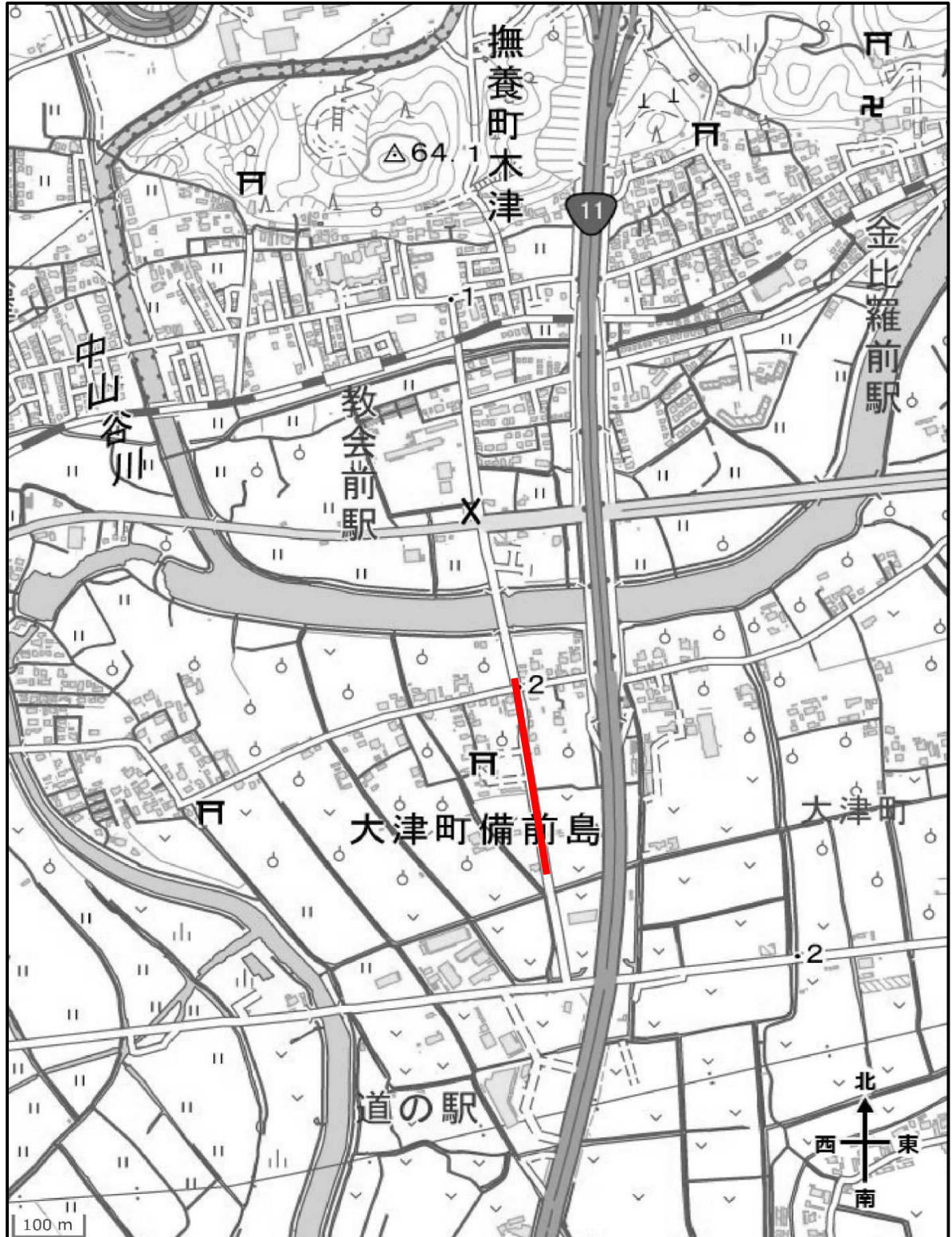
※記載の工事は、変更となる場合があります。

位置図-県道鳴門徳島自転車道線 露出鋼管取替工事



本位置図は、国土地理院の地理院地図を加工して作成しております。
※記載の工事は、変更となる場合があります。

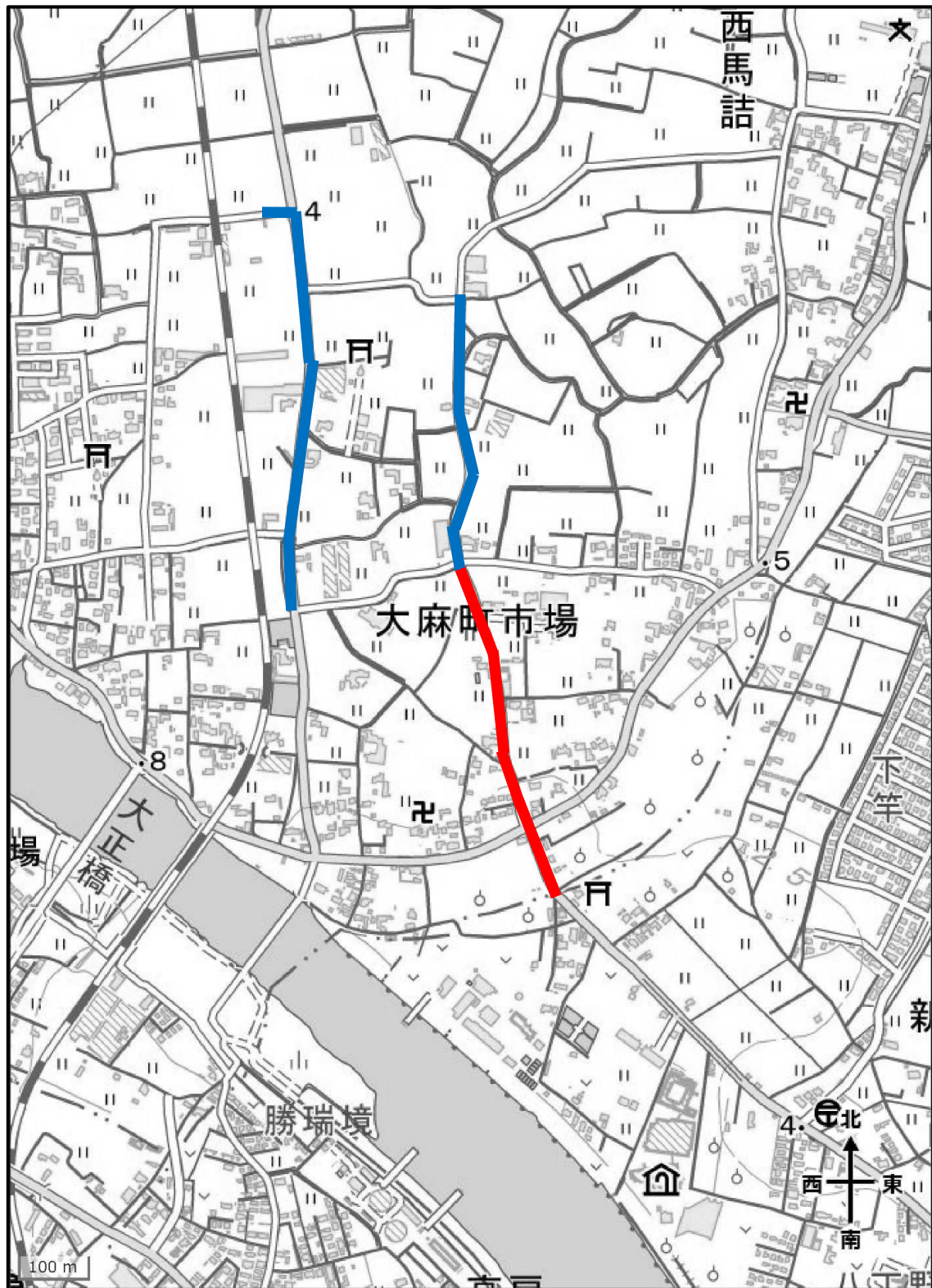
位置図-備前島木津線木津送水管布設替工事



本位置図は、国土地理院の地理院地図を加工して作成しております。

※記載の工事は、変更となる場合があります。

位置図-①令和7年度平草送水管布設替工事
②令和8年度平草送水管布設替工事



本位置図は、国土地理院の地理院地図を加工して作成しております。
※記載の工事は、変更となる場合があります。

位置図-板東保育所西線外配水管布設替工事



本位置図は、国土地理院の地理院地図を加工して作成しております。

※記載の工事は、変更となる場合があります。