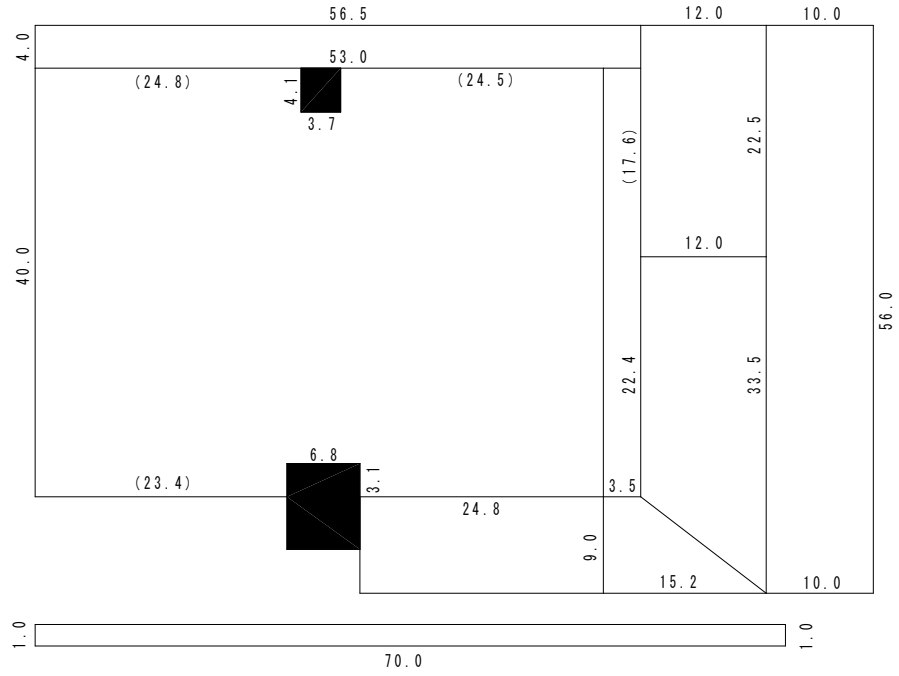


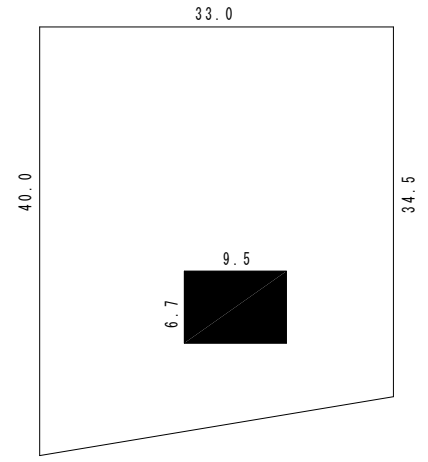
除草面積図 (その1)

縮尺 : 1/500 or 1/250

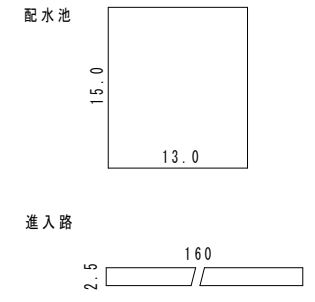
① 中央配水池 (2回 ; 3,992 m²)



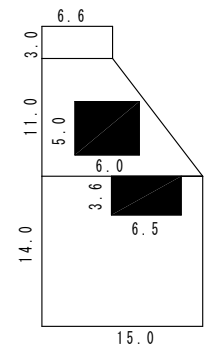
② 中山配水池 (2回 ; 1,165 m²)



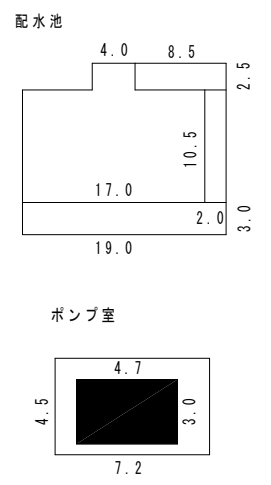
③ 平草高区配水池及び進入路 (3回 ; 595 m²)



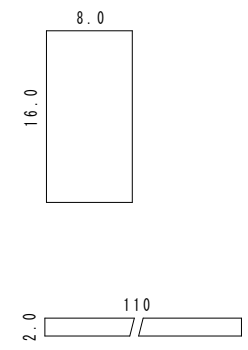
④ 折野ポンプ室 (3回 ; 295 m²)



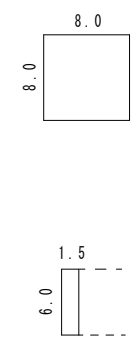
⑤ 栗田配水池及びポンプ室 (2回 ; 306 m²)



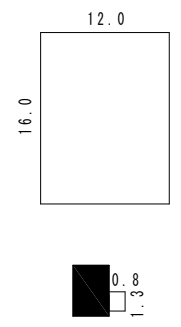
⑥ 島田配水池及び進入路 (3回 ; 348 m²)



⑦ 葛城配水池 (2回 ; 64 m²)



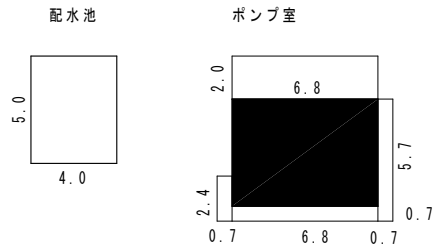
⑧ 北泊配水池及びポンプ室 (3回 ; 193 m²)



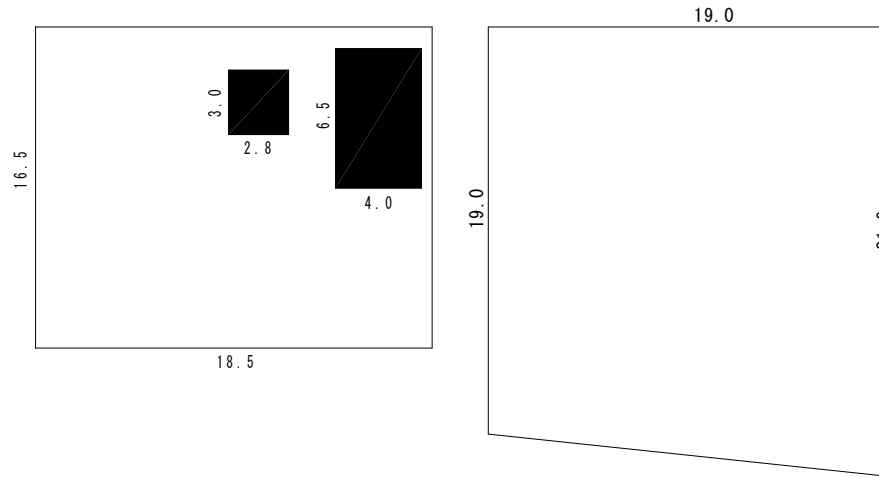
除草面積図（その2）

縮尺：1/500 or 1/250

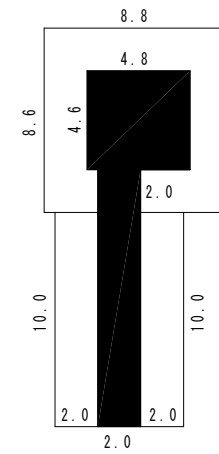
⑨ 鳴門公園配水池及びポンプ室（3回；44m²）



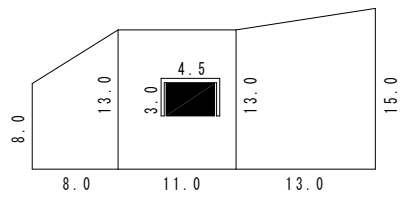
⑩ 黒崎海底管計器室、東側隣接水道用地（3回；650m²）



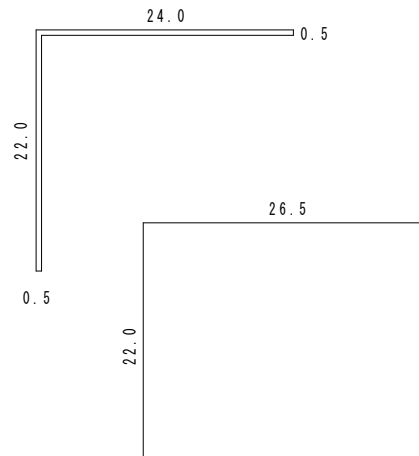
⑪ 下田第2ポンプ室（3回；89m²）



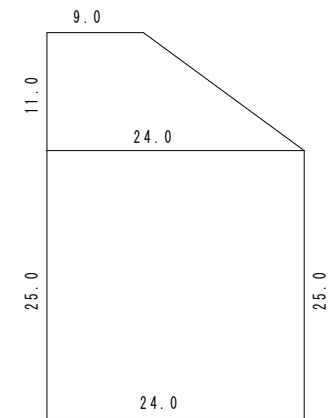
⑫ 緊急貯水槽（鳴門総合運動公園）（3回；396m²）



⑬ 木津中継ポンプ場（3回；606m²）



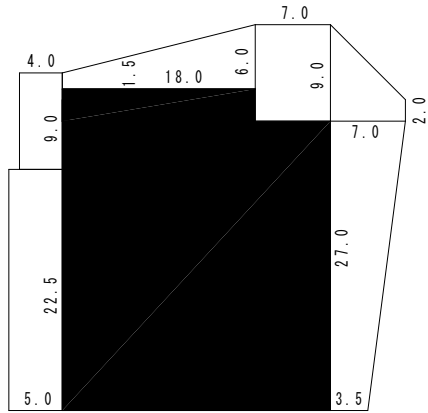
⑭ 旧木津ポンプ場（3回；781m²）



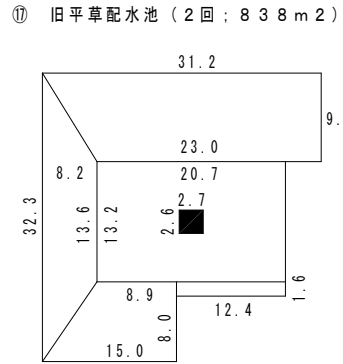
除草面積図（その3）

縮尺：1/500 or 1/250

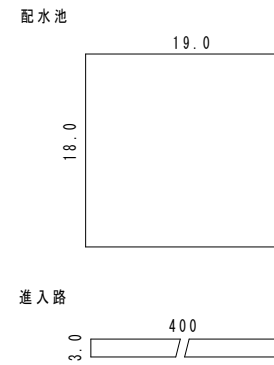
⑮ 妙見山配水池（2回；464m²）



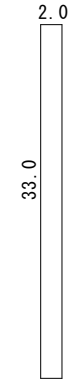
⑯ 平草配水池（2回；1,077m²）
※別途図面参照



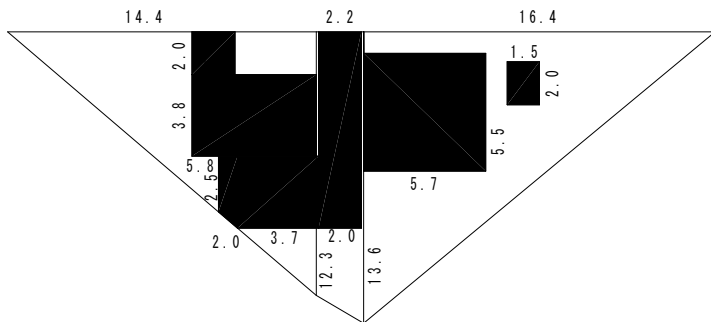
⑰ 折野配水池及び進入路（2回；1,542m²）



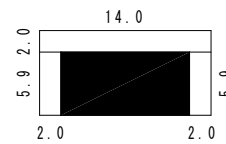
⑱ 木津水道用地（3回；66m²）



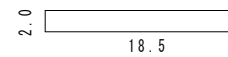
⑳ 福池ポンプ室（2回；134m²）



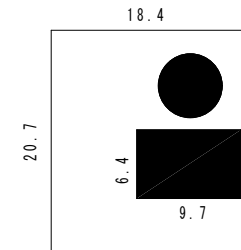
㉑ 大谷加圧ポンプ室（2回；51m²）



㉒ 倉谷受水槽進入路（2回；37m²）

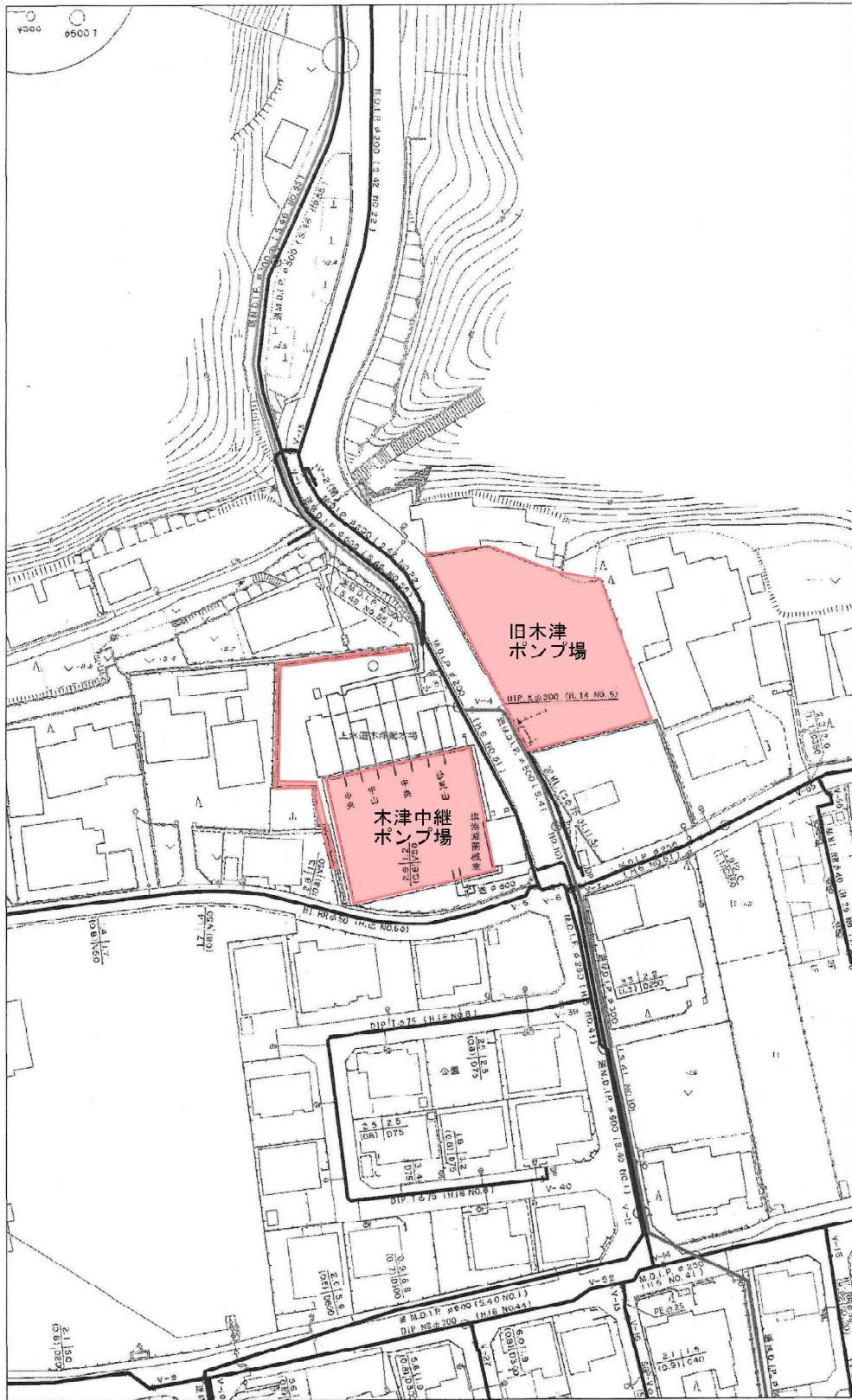


㉓ 旧川崎水源地（2回；311m²）

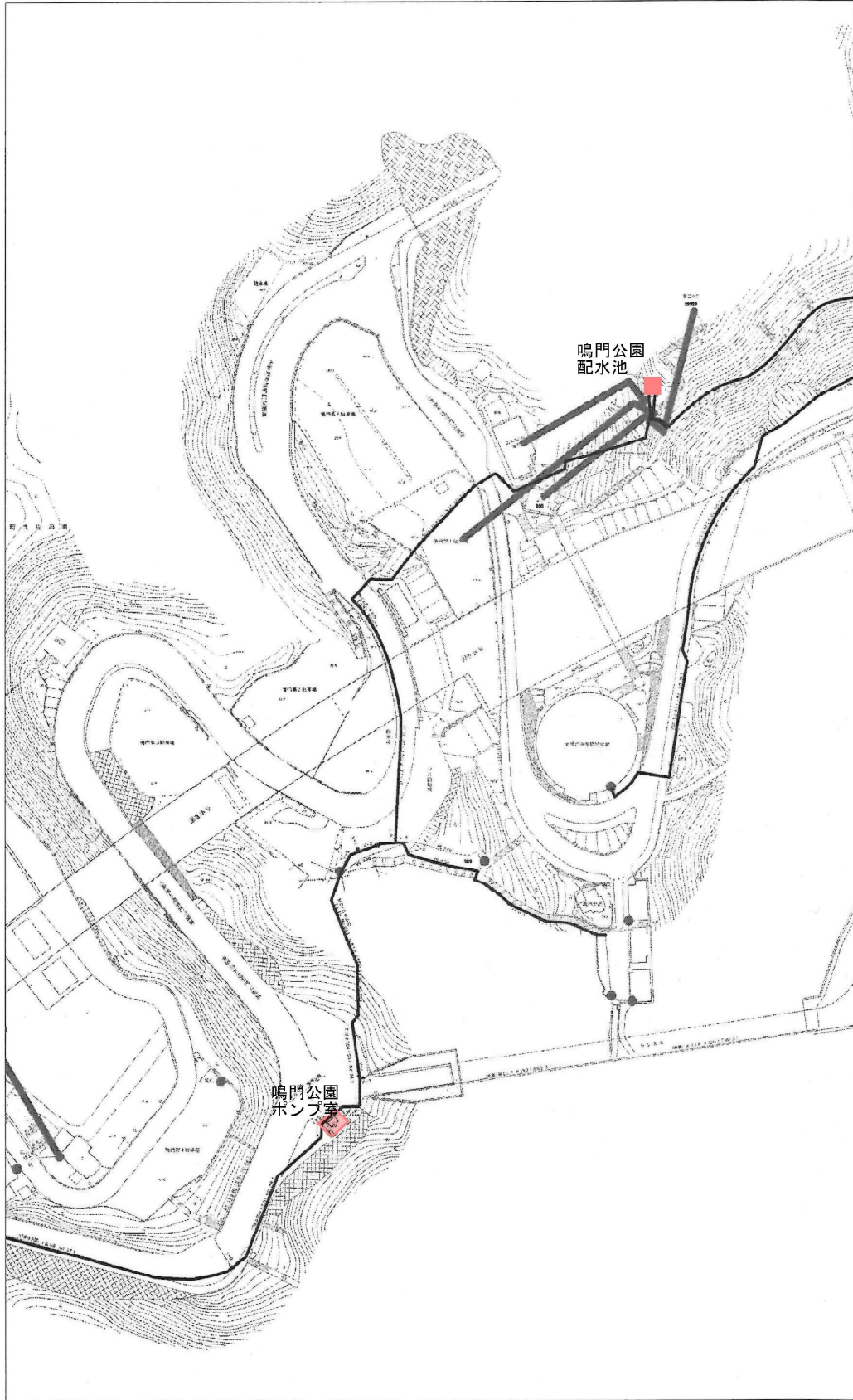


除草箇所平面図

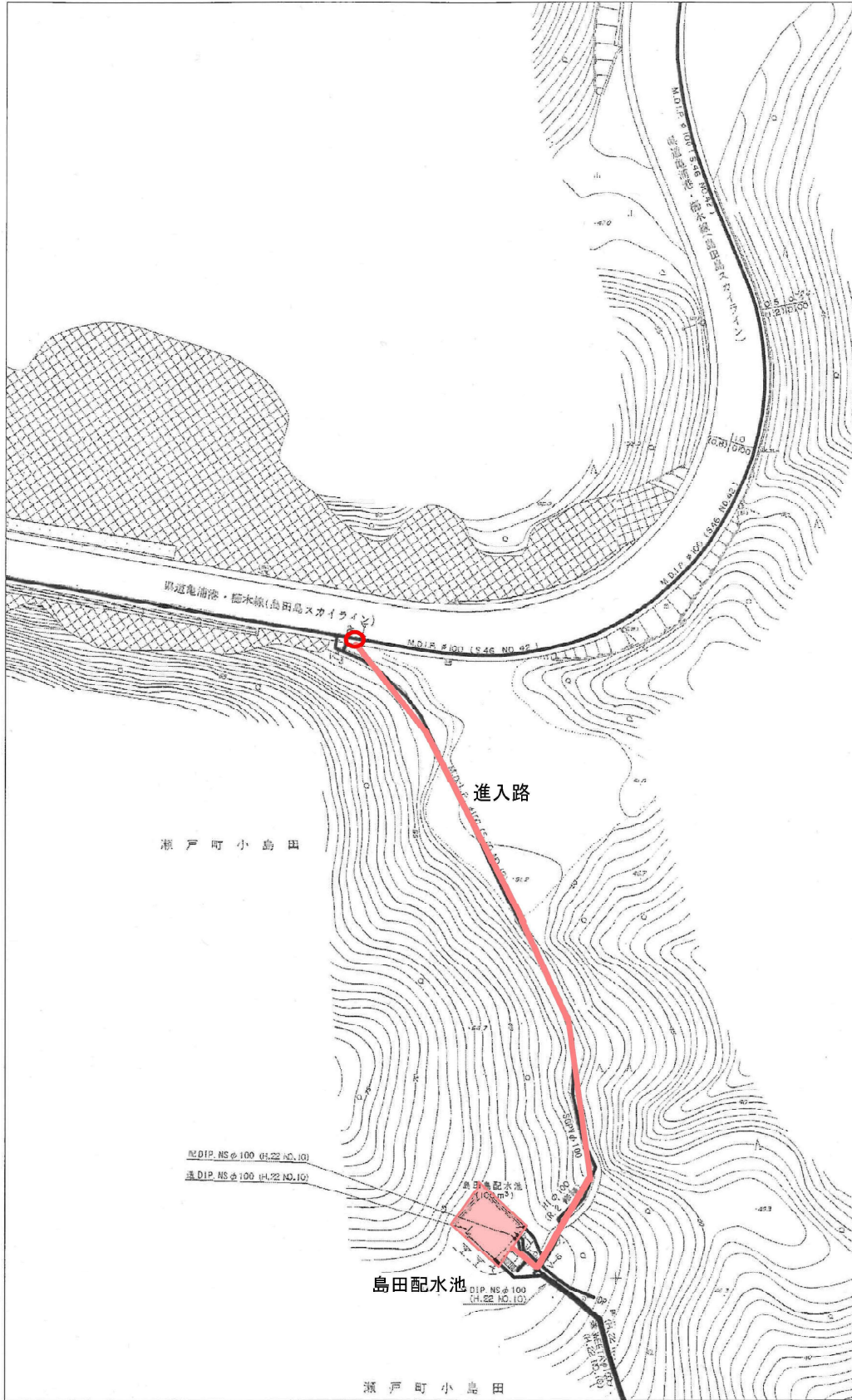
木津中継ポンプ場・旧木津ポンプ場



除草箇所平面図
鳴門公園配水池及びポンプ室



除草箇所平面図
島田配水池及び進入路

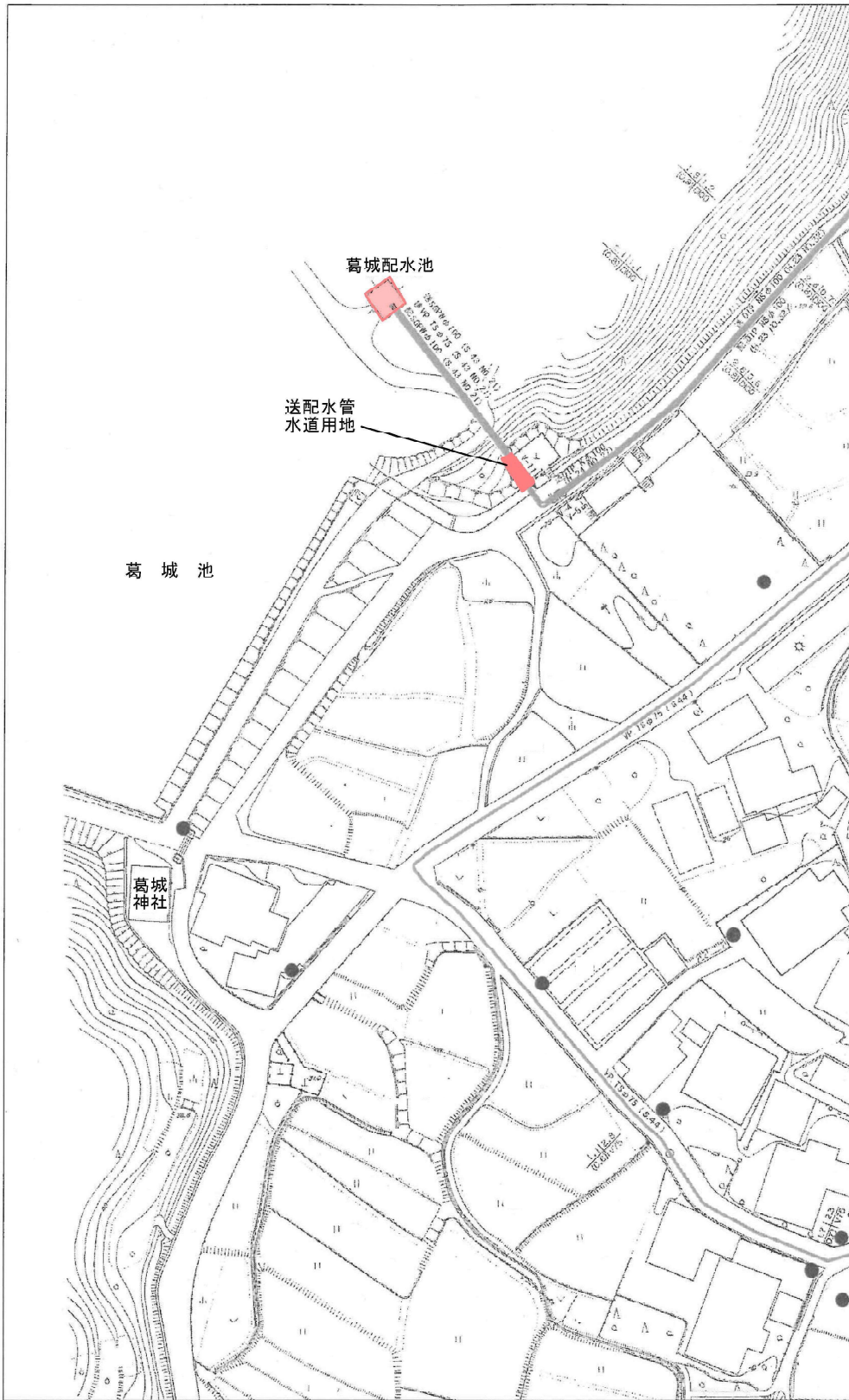


除草箇所平面図
北泊配水池及びポンプ室



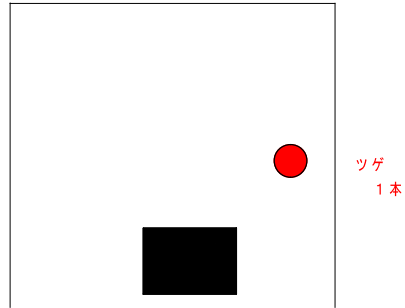
除草箇所平面図

葛城配水池・送水管水道用地

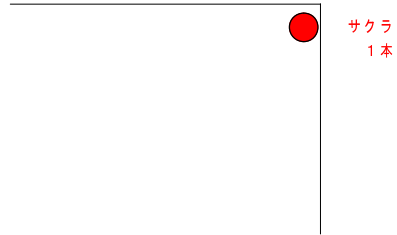


剪定平面図

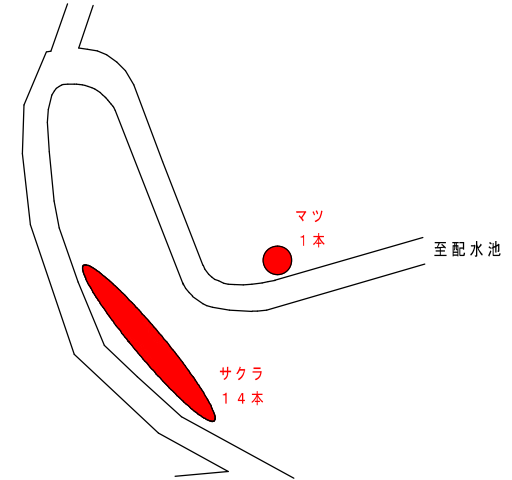
① 中山配水池



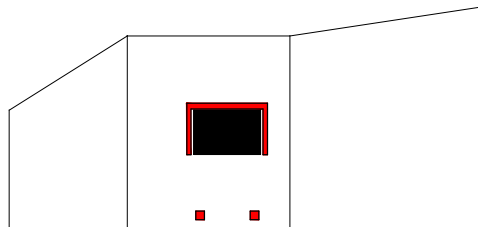
② 折野配水池



③ 検配水池進入路

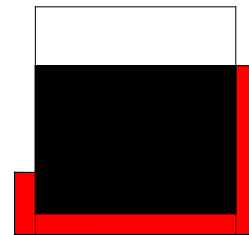


④ 緊急貯水槽（鳴門総合運動公園）




カンツバキ
8.0㎡

⑤ 鳴門公園ポンプ室

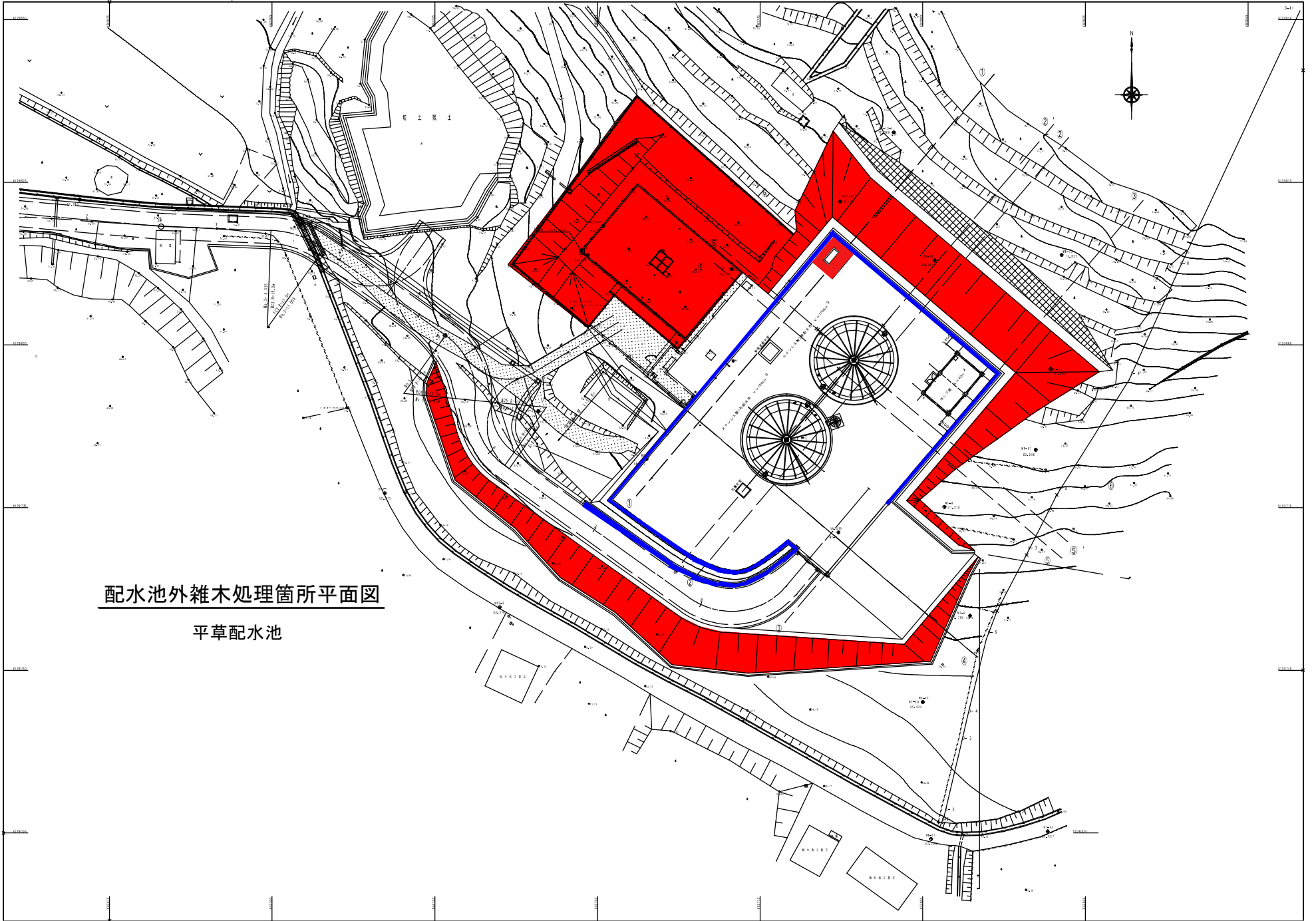


ツゲ
9.0㎡

⑥ 検ポンプ室



シラカシ
9.0㎡

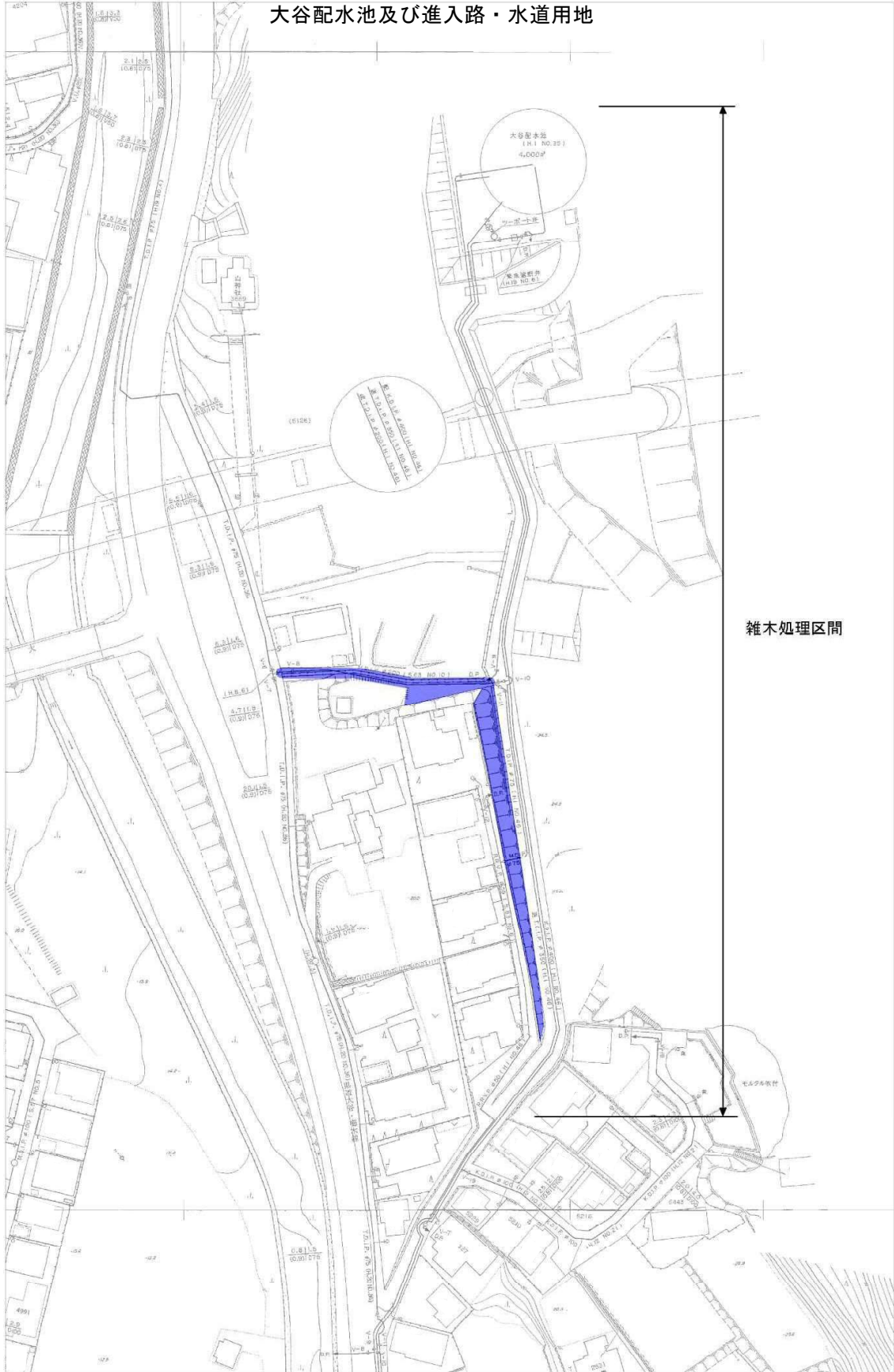


配水池外雑木処理箇所平面図

平草配水池

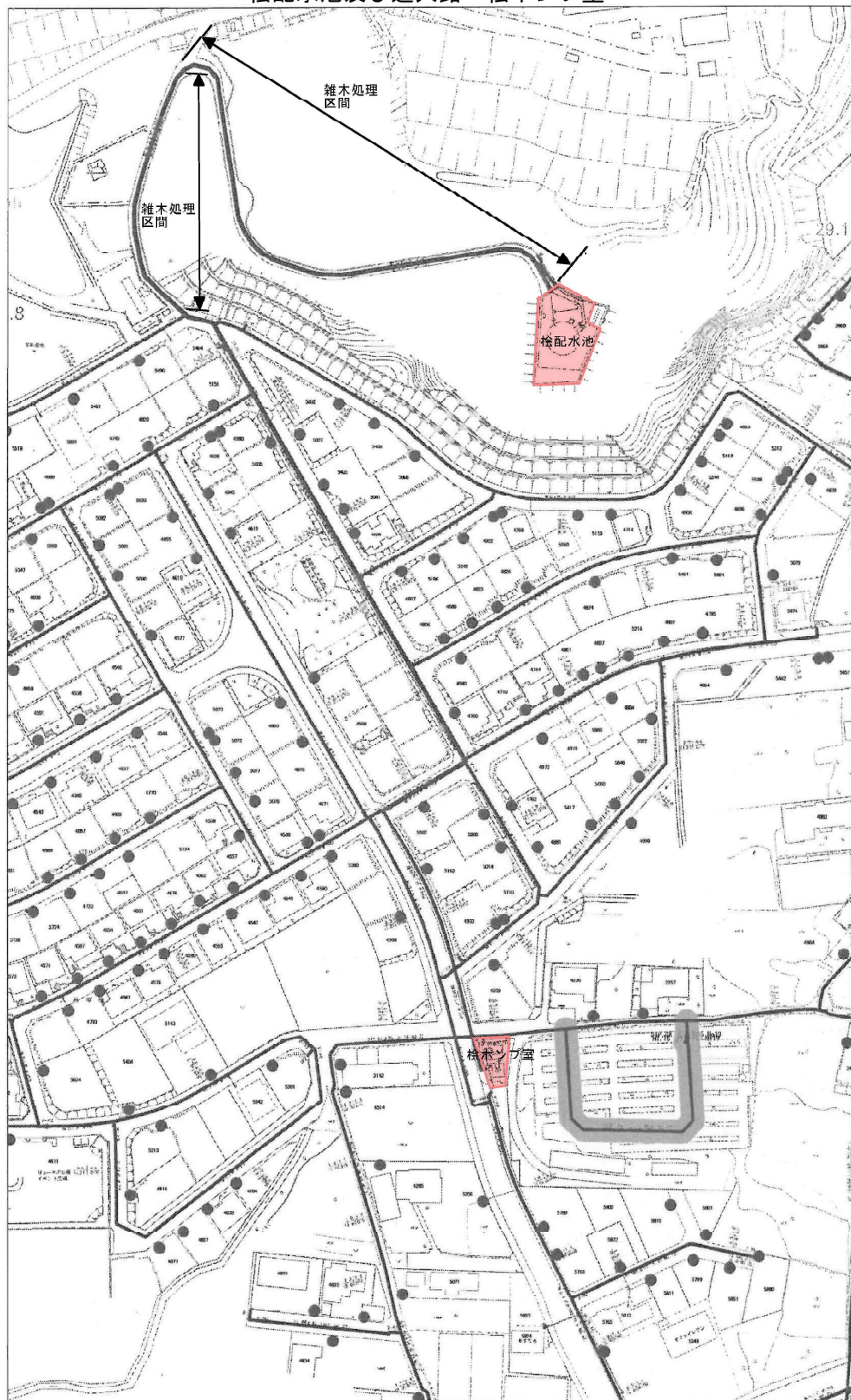
配水池外雑木処理箇所平面図

大谷配水池及び進入路・水道用地

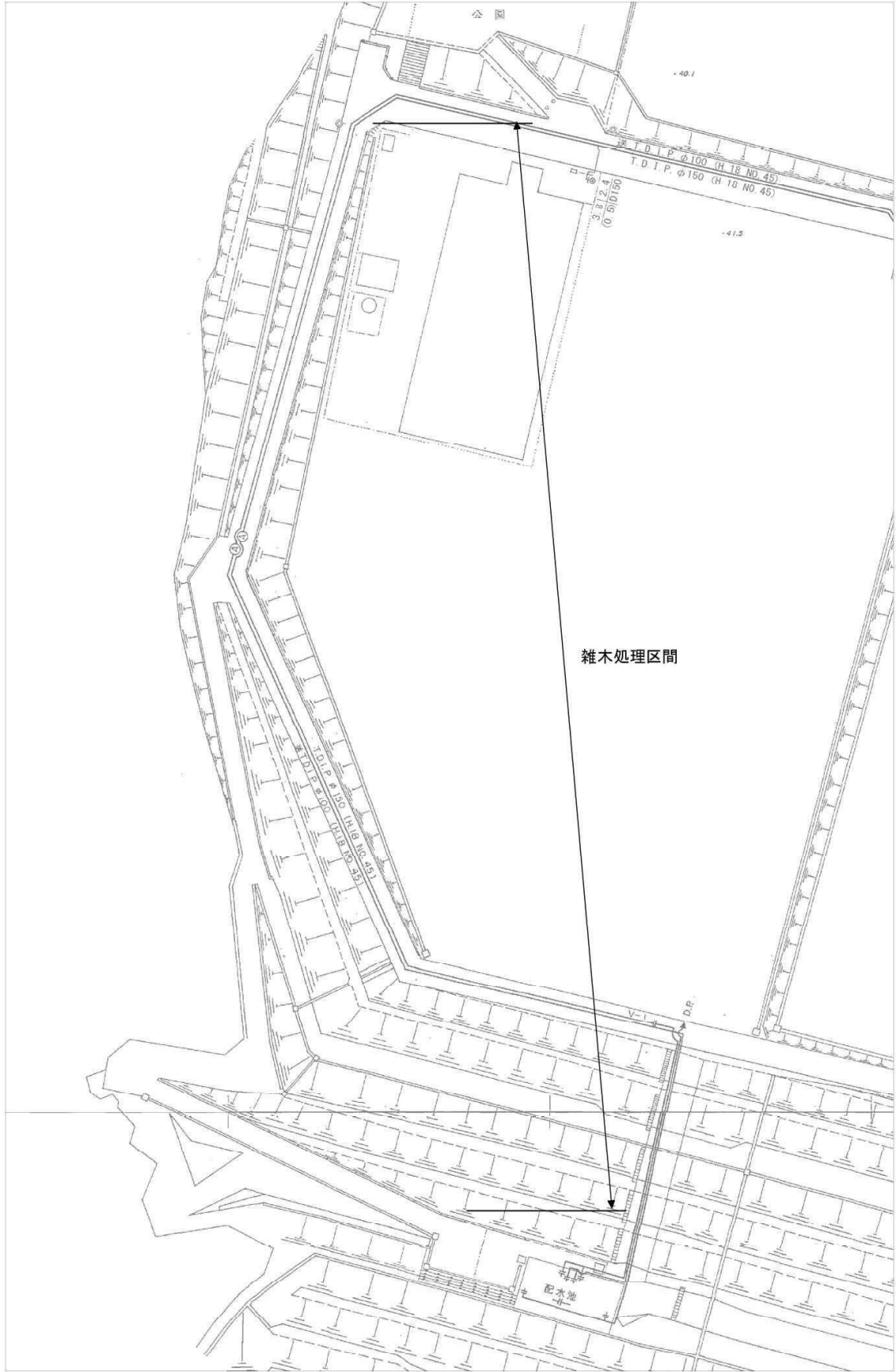


配水池外雑木処理箇所平面図

桧配水池及び進入路・桧ポンプ室

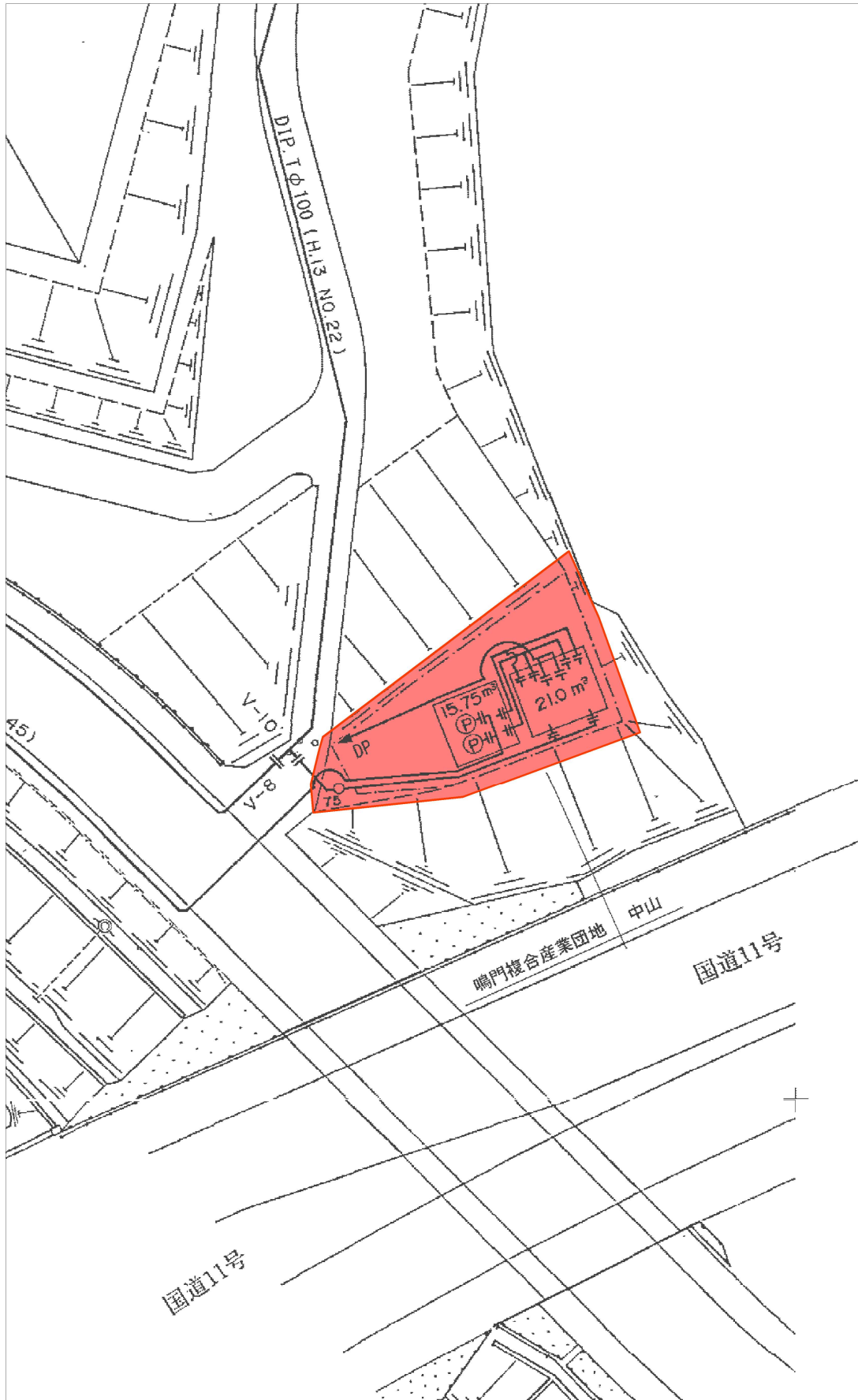


配水池外雑木処理箇所平面図
鳴門複合産業団地配水池及び進入路



配水池外雑木処理箇所平面図

鳴門複合産業団地ポンプ室

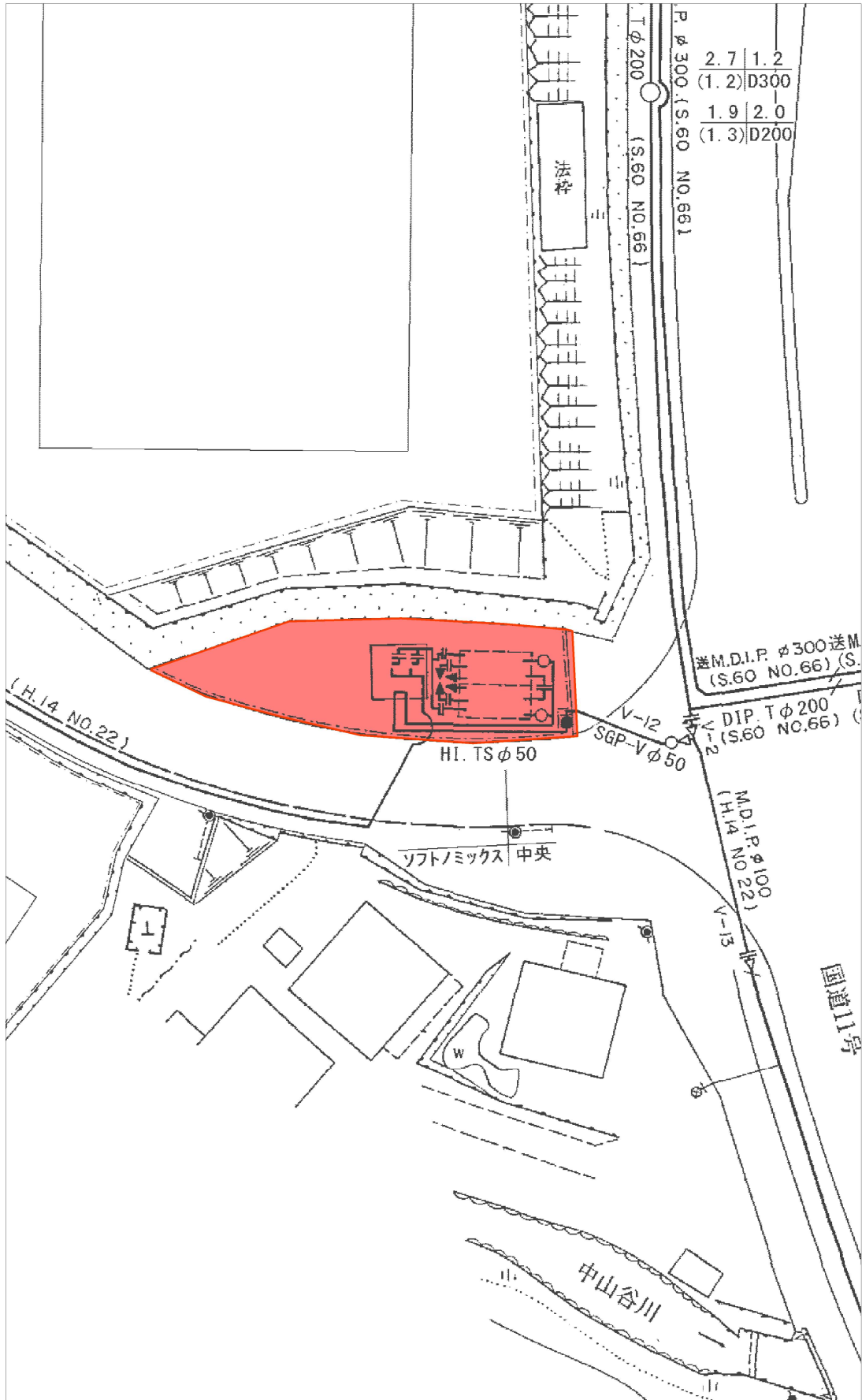


配水池外雑木処理箇所平面図
ソフトノミックス配水池及び進入路



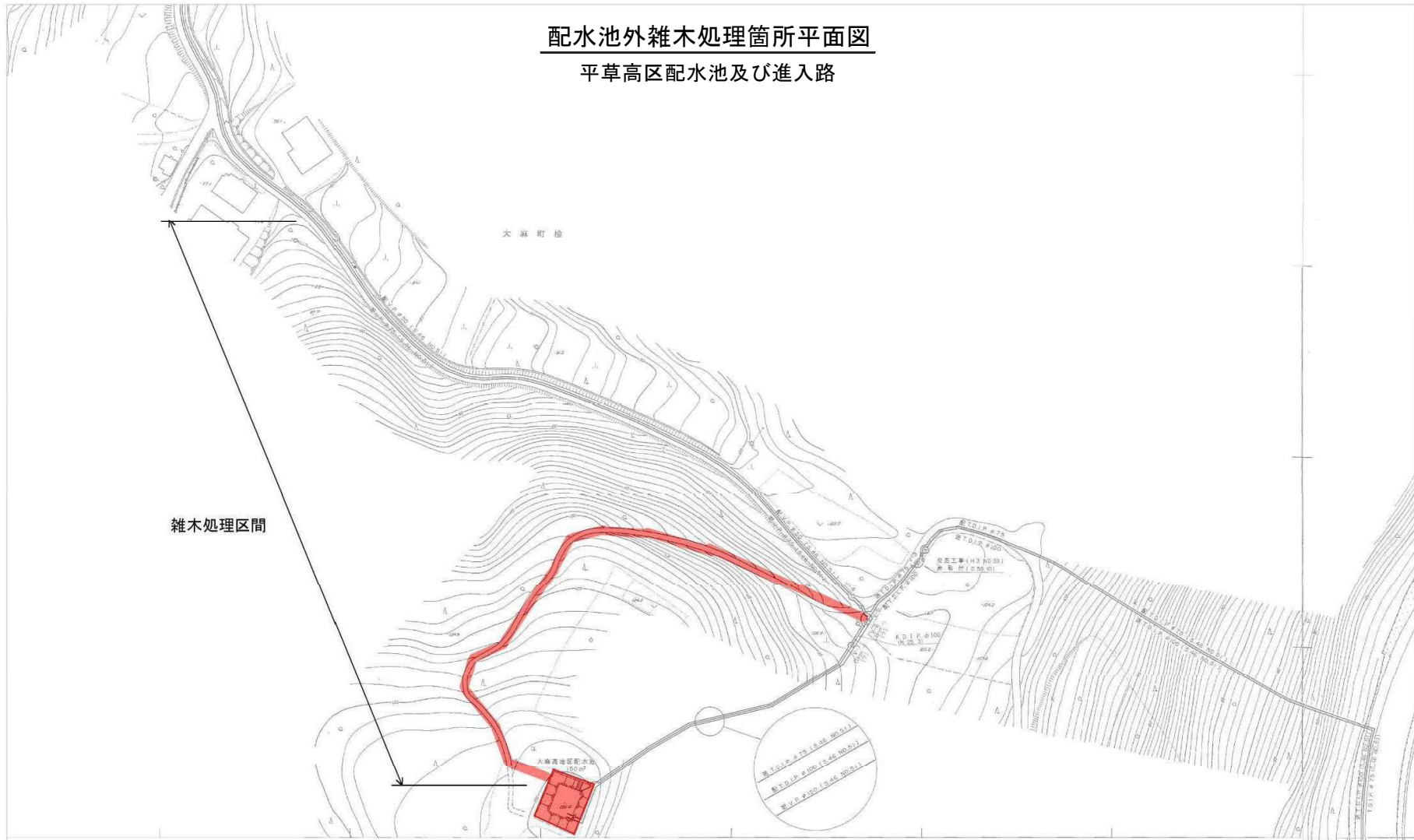
配水池外雑木処理箇所平面図

ソフトノミックスポンプ室



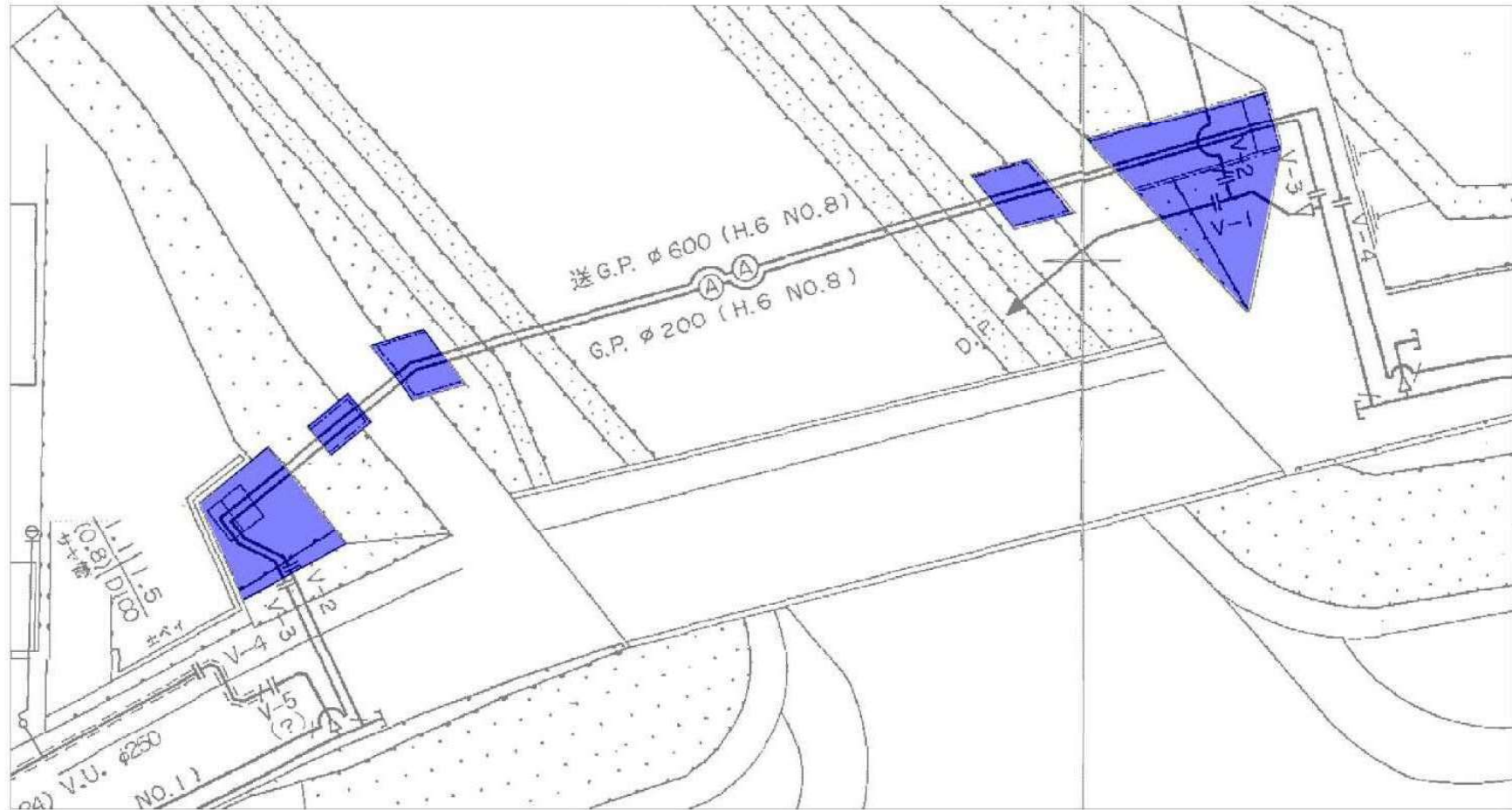
配水池外雑木処理箇所平面図

平草高区配水池及び進入路



配水池外雑木処理箇所平面図

天神免水管橋



配水池外雑木処理箇所平面図

木備橋水管橋

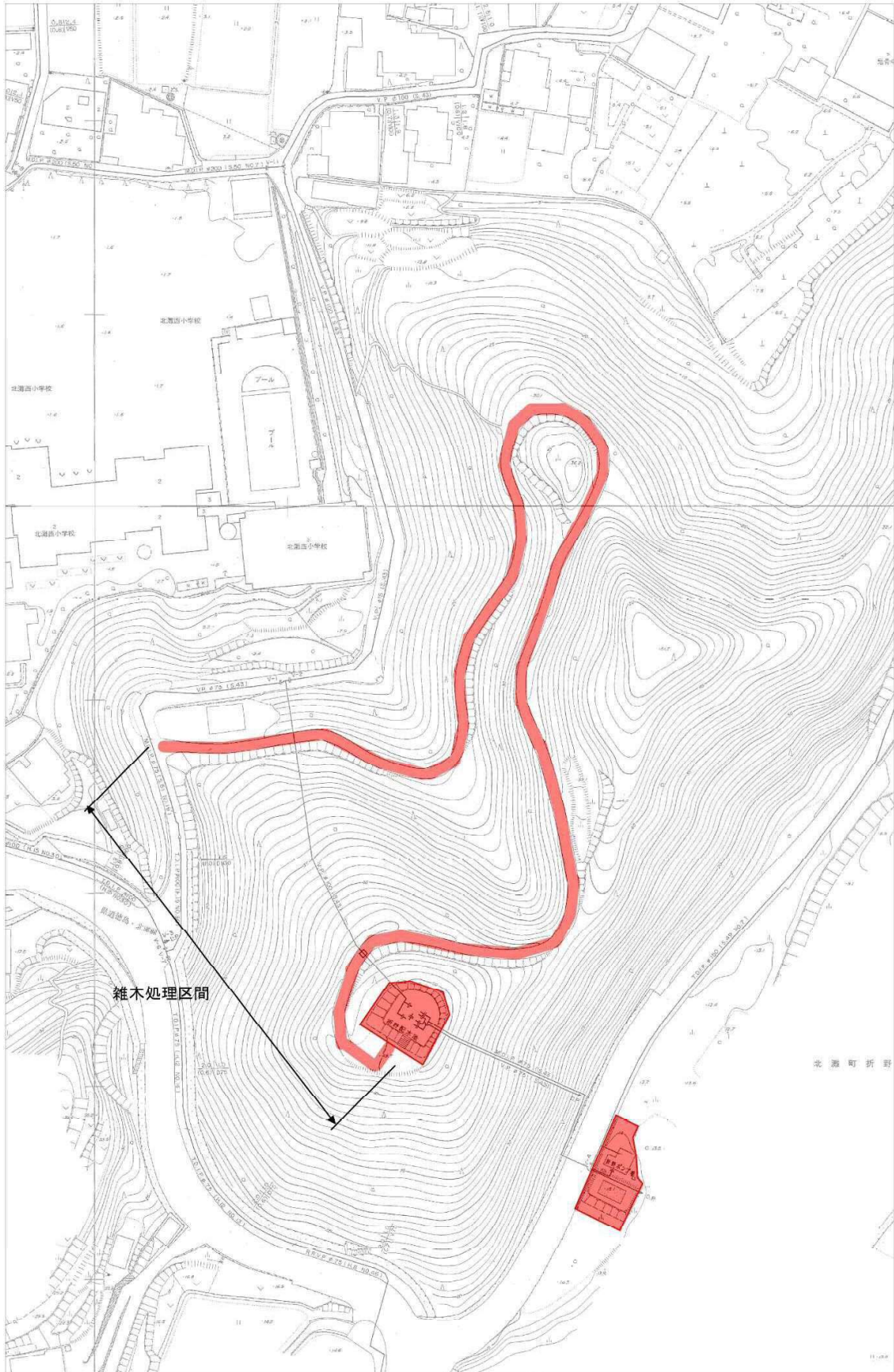


配水池外雑木処理箇所平面図

栗田配水池及び進入路・栗田ポンプ室

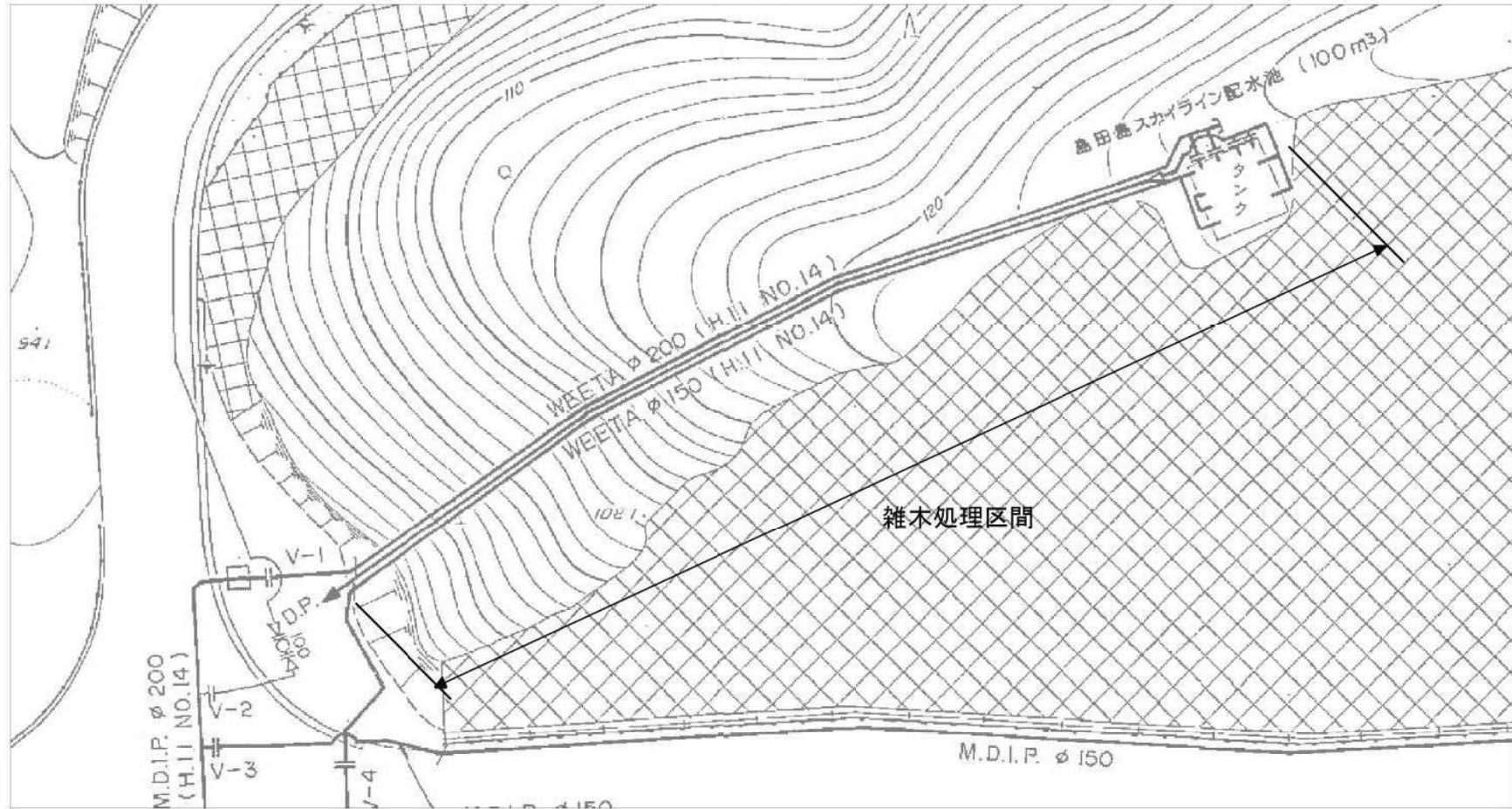


配水池外雑木処理箇所平面図
折野配水池及び進入路・折野ポンプ室



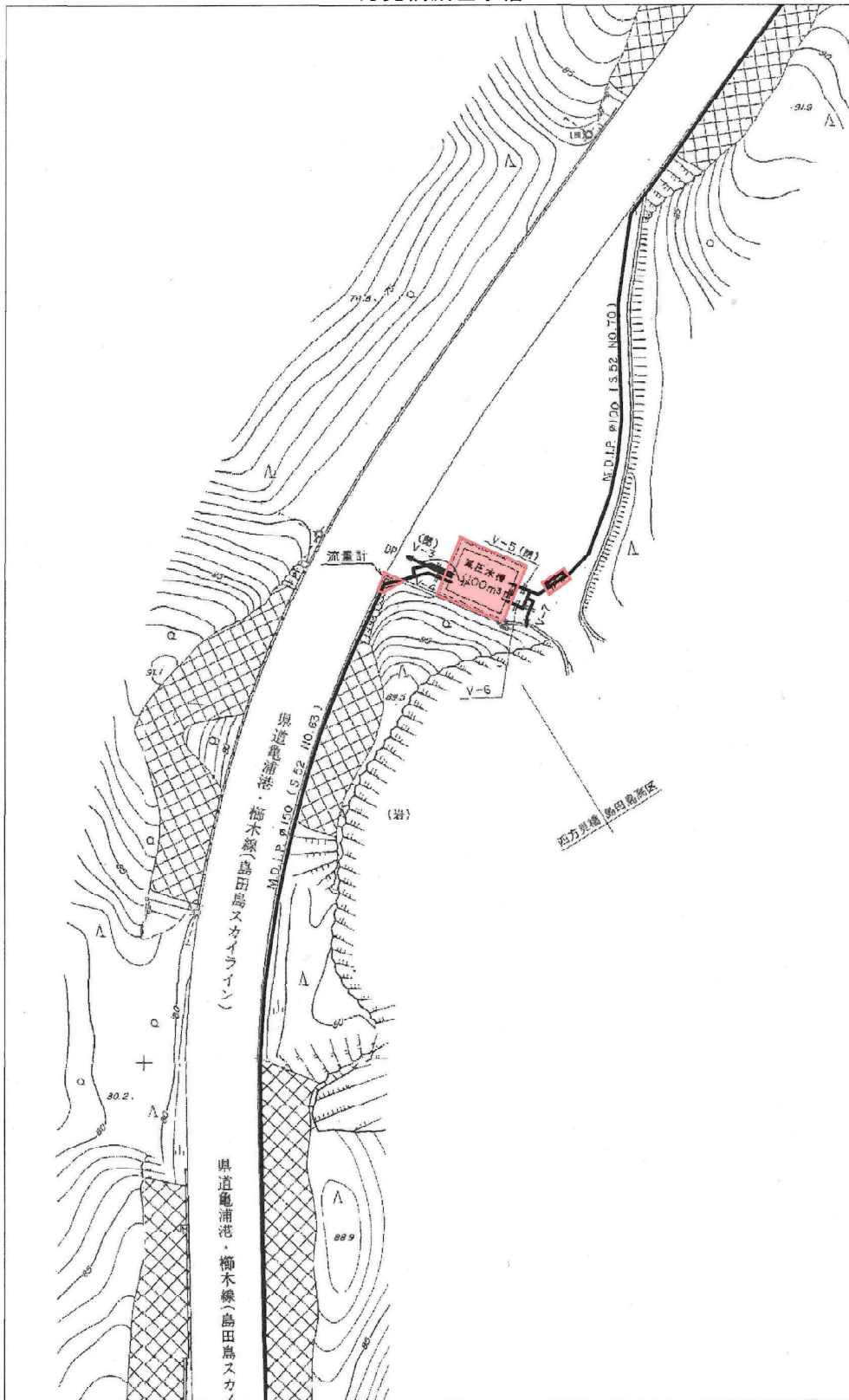
配水池外雑木処理箇所平面図

島田高区配水池進入路



配水池外雑木処理箇所平面図

四方見橋減圧水槽



配水池外雑木処理箇所平面図
島田流量計及び旧島田ポンプ室



配水池外雑木処理箇所平面図

旧川崎水源地

